


Completamento dei lavori di realizzazione di una struttura polifunzionale da destinare a museo geobotanico della Giara

Completamento dei lavori di realizzazione di una struttura polifunzionale da destinare a museo geobotanico della Giara



L'intervento consiste nella definizione, nell'area esterna di pertinenza del centro avente una superficie complessiva pari a 7.000 mq., di un orto botanico volto a esporre le essenze vegetative e botaniche del superiore altipiano della Giara.


L'area sarà attrezzata di soste veicolari, camminamenti, sedute, illuminazione esterna, spazi d'intrattenimento, un punto ristoro: interventi volti a rendere fruibile uno spazio peri urbano oggi completamente abbandonato.

Dati finanziari

[1]

Il grafico mostra la percentuale di risorse del progetto che sono state impegnate e spese

- Risorse impegnate: € 655.000,00



- Risorse da impegnare: € 0,00
- Risorse spese: € 652.676,90
- Risorse da spendere: € 2.323,10

Dati generali

Programma:

[POR FESR 2007-2013](#) [2]

Asse:

[ASSE V](#) [3]

Linea:

[LdA 5.2.1.a CRP](#) [4]

Tipo operazione:

[Realizzazione di opere pubbliche](#) [5]

Categoria intervento:

[Rinnovamento urbano e rurale](#) [6]

Provincia:

[Medio Campidano](#) [7]

Comune:

[Setzu](#) [8]

Indirizzo:

Setzu,

Attuatore:

[Comune di Setzu](#) [9]

Dati aggiornati il:

18/10/2021

Dati finanziari

Risorse programmate:

€ 655.000,00

Risorse impegnate:

€ 655.000,00

Risorse spese:

€ 652.676,90

Economie ammesse:

€2.323,10

Temi prioritari:

Progetti integrati per la rigenerazione urbana e rurale

Tempistica del progetto

- A03 - Progettazione Esecutiva
Data inizio effettiva:

10/01/2011

Data fine effettiva:

16/03/2011

- A04 - Esecuzione Lavori

Data inizio effettiva:

29/10/2012

Data fine effettiva:

28/05/2013

- A05 - Collaudo

Data inizio effettiva:

28/05/2013

Data fine effettiva:

30/05/2013

[Lascia un commento](#) [10]

Progetti in evidenza



[11]

[Comune di Luogosanto - Antico percorso del rito del fuoco dalla basilica alla chiesa di San Quirico](#) [11]

[POR FESR 2007-2013](#) [2]

- [ASSE V](#) [3]

- [LdA 5.2.1.a](#) [12]

Comune:

[Luogosanto](#) [13] ([OT](#) [14])



[15]

[Comune di Carbonia - Restauro e recupero dell'albergo operaio storico](#) [15]

[POR FESR 2007-2013](#) [2]

- [ASSE V](#) [3]

- [LdA 5.1.2.a URB](#) [16]

Comune:

[Carbonia](#) [17] ([CI](#) [18])



[19]

[Realizzazione da parte dell'Agenzia Conservatoria delle Coste dell' Eco-ostello Azione 4, Macroazion \[...\]](#) [19]

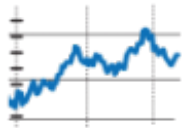
[POR FESR 2007-2013](#) [2]

- [ASSE IV](#) [20]
- [LdA 4.1.2.b](#) [21]

Comune:

- [Buggerru](#) [22] ([CI](#) [18])
- [Vedi tutti](#) [23]

Altri progetti nella provincia



[24]

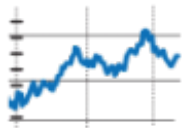
[ID SAID_004 “Efficientamento reti idriche e allacci Distretto 3 – Lotto 3.2”](#) [24]

[POR FESR 2014-2020](#) [25]

- [Asse VI](#) [26]
- [Azione 6.3.1](#) [27]

Comune:

[Villacidro](#) [28] ([VS](#) [7])



[29]

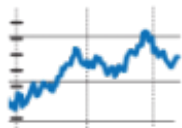
[ID SAID_005 “Lavori di efficientamento delle Reti Idriche Interne e Allacci”](#) [29]

[POR FESR 2014-2020](#) [25]

- [Asse VI](#) [26]
- [Azione 6.3.1](#) [27]

Comune:

[San Gavino Monreale](#) [30] ([VS](#) [7])



[31]

[Recupero di alloggi di edilizia popolare nel Comune di Sanluri](#) [31]

[POR FESR 2014-2020](#) [25]

- [Asse IV](#) [32]
- [Azione 4.1.1](#) [33]

Comune:

[Sanluri](#) [34] ([VS](#) [7])

[Vedi tutti](#) [35]

Dati aggiornati al 03/09/2022