

Caratterizzazione dell'area del perimetro urbano del comune di San Gavino Monreale

Caratterizzazione dell'area del perimetro urbano del comune di San Gavino Monreale



Il Comune di San Gavino Monreale e la Società IGEA Spa hanno stipulato l'accordo di programma per le attività di caratterizzazione ambientale del territorio del Comune di San Gavino Monreale. La caratterizzazione ambientale di un sito è identificabile con l'insieme delle attività che permettono di ricostruire i fenomeni di contaminazione a carico delle matrici ambientali, in modo da ottenere informazioni di base su cui prendere decisioni realizzabili e sostenibili per la messa in sicurezza e/o bonifica del sito.

Dati finanziari

[1]

Il grafico mostra la percentuale di risorse del progetto che sono state impegnate e spese

- Risorse impegnate: € 700.000,00
- Risorse da impegnare: € 0,00
- Risorse spese: € 432.076,06



- risorse da spendere: € 267.923,94

Dati generali

Programma:

[POR FESR 2007-2013](#) [2]

Asse:

[ASSE IV](#) [3]

Linea:

[LdA 4.1.3.a](#) [4]

Tipo operazione:

[Realizzazione di opere pubbliche](#) [5]

Categoria intervento:

[Ambiente e prevenzione dei rischi](#) [6]

Provincia:

[Medio Campidano](#) [7]

Comune:

[San Gavino Monreale](#) [8]

Indirizzo:

San Gavino Monreale, Loc. Monte Agruxau - Iglesias

Attuatore:

[Comune di San Gavino Monreale](#) [9]

Dati aggiornati il:

18/10/2021

Dati finanziari

Risorse programmate:

€ 700.000,00

Risorse impegnate:

€ 700.000,00

Risorse spese:

€ 432.076,06

Economie ammesse:

€267.923,94

Temi prioritari:

Bonifica di siti industriali e di terreni contaminati

Tempistica del progetto

- A03 - Progettazione Esecutiva

Data inizio effettiva:

25/01/2012

Data fine effettiva:

25/01/2012

- A04 - Esecuzione Lavori
Data inizio effettiva:
25/03/2013
Data fine effettiva:
29/07/2013
- A05 - Collaudo
Data inizio effettiva:
29/07/2013
Data fine effettiva:
29/07/2013

[Lascia un commento](#) [10]

Progetti in evidenza



[11]

[Comune di Luogosanto - Antico percorso del rito del fuoco dalla basilica alla chiesa di San Quirico](#) [11]

[POR FESR 2007-2013](#) [2]

- [ASSE V](#) [12]

- [LdA 5.2.1.a](#) [13]

Comune:

[Luogosanto](#) [14] ([OT](#) [15])



[16]

[Comune di Carbonia - Restauro e recupero dell'albergo operaio storico](#) [16]

[POR FESR 2007-2013](#) [2]

- [ASSE V](#) [12]

- [LdA 5.1.2.a URB](#) [17]

Comune:

[Carbonia](#) [18] ([CI](#) [19])



[20]

[Realizzazione da parte dell'Agenzia Conservatoria delle Coste dell' Eco-ostello Azione 4, Macroazion \[...\]](#) [20]

[POR FESR 2007-2013](#) [2]

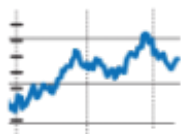
- [ASSE IV](#) [3]

- [LdA 4.1.2.b](#) [21]

Comune:

[Buggerru](#) [22] ([CI](#) [19])[Vedi tutti](#) [23]

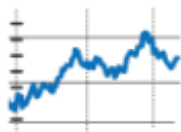
Altri progetti nella provincia



[24]

[ID SAID_004 “Efficientamento reti idriche e allacci Distretto 3 – Lotto 3.2”](#) [24][POR FESR 2014-2020](#) [25]- [Asse VI](#) [26]- [Azione 6.3.1](#) [27]

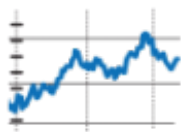
Comune:

[Villacidro](#) [28] ([VS](#) [7])

[29]

[ID SAID_005 “Lavori di efficientamento delle Reti Idriche Interne e Allacci”](#) [29][POR FESR 2014-2020](#) [25]- [Asse VI](#) [26]- [Azione 6.3.1](#) [27]

Comune:

[San Gavino Monreale](#) [8] ([VS](#) [7])

[30]

[Recupero di alloggi di edilizia popolare nel Comune di Sanluri](#) [30][POR FESR 2014-2020](#) [25]- [Asse IV](#) [31]- [Azione 4.1.1](#) [32]

Comune:

[Sanluri](#) [33] ([VS](#) [7])[Vedi tutti](#) [34]

Dati aggiornati al 03/09/2022