Comune di Sarule "Riqualificazione dei percorsi del sacro e dei luoghi urbani identitari"

Comune di Sarule "Riqualificazione dei percorsi del sacro e dei luoghi urbani identitari"

Il progetto del Comune di Sarule prevede una serie di interventi di riqualificazione urbana nel paese. In particolare si prevede la riqualificazione di via e piazza Rosario, via Roma, via Trento e via San Michele, attraverso il rifacimento della pavimentazione stradale in granito e "imperdau" e la sostituzione della rete dei sottoservizi. Un secondo intervento riguarda il restauro della “Casa Contu”, che sarà destinata a Centro culturale polivalente e biblioteca comunale. Infine è previsto il restauro della “Casa Pirisi” che diventerà un Centro di documentazione sul paesaggio della Sardegna. L’intervento fa parte del progetto di rete Civis “Itinerario dei graniti di Barbagia”, formata dai Comuni di Gavoi, Lodine, Mamoiada, Olzai e Sarule. L’obiettivo è quello di investire nei centri minori dell’Isola, per contrastare i fenomeni dello spopolamento e del declino che caratterizzano larga parte delle zone interne della Sardegna. La strategia punta a migliorare l’attrattività dei piccoli Comuni, mediante operazioni di decoro urbano e offerta di servizi alla popolazione residente.

Dati finanziari

[1]

© 2024 Regione Autonoma della Sardegna

Il grafico mostra la percentuale di risorse del progetto che sono state impegnate e spese

- Risorse impegnate: € 824.720,09
- Risorse da impegnare: € 0,00

- Risorse spese: € 810.586,93
- Risorse da spendere: € 14.133,16

Dati generali

Programma:
POR FESR 2007-2013 [2]
Asse:
ASSE V [3]
Linea:
LdA 5.2.1.a [4]
Tipo operazione:
Realizzazione di opere pubbliche [5]
Categoria intervento:
Rinnovamento urbano e rurale [6]
Provincia:
Nuoro [7]
Comune:
Sarule [8]
Indirizzo:
Sarule, Vie diverse
Attuatore:
Comune di Sarule [9]
Dati aggiornati il:
18/10/2021

Dati finanziari

Risorse programmate:
€ 824.720,09
Risorse impegnate:
€ 824.720,09
Risorse spese:
€ 810.586,93
Economie ammesse:
€14.133,16
Temi prioritari:
Progetti integrati per la rigenerazione urbana e rurale

Tempistica del progetto

© 2024 Regione Autonoma della Sardegna

- A03 - Progettazione Esecutiva
  Data inizio effettiva:
  08/03/2011
  Data fine effettiva:
  08/03/2011
- A04 - Esecuzione Lavori
  Data inizio effettiva:
  17/11/2011
  Data fine effettiva:
  31/07/2015
- A05 - Collaudo
  Data inizio effettiva:
  23/09/2016
  Data fine effettiva:
  23/09/2016

Lascia un commento [10]

Galleria

Progetti in evidenza

[11]
Comune di Luogosanto - Antico percorso del rito del fuoco dalla basilica alla chiesa di San Quirico [11]
POR FESR 2007-2013 [2]
- ASSE V [3]
- LdA 5.2.1.a [4]
Comune:
Luogosanto [12] (OT [13])

[14]
Comune di Carbonia - Restauro e recupero dell'albergo operaio storico [14]
POR FESR 2007-2013 [2]
- ASSE V [3]
- LdA 5.1.2.a URB [15]
Comune:
Carbonia [16] (CI [17])

© 2024 Regione Autonoma della Sardegna

[18]

Realizzazione da parte dell'Agenzia Conservatoria delle Coste dell' Eco-ostello Azione 4, Macroazion [...] [18]

POR FESR 2007-2013 [2]

- ASSE IV [19]
- LdA 4.1.2.b [20]

Comune:

Buggerru [21] (CI [17])

Vedi tutti [22]

Altri progetti nella provincia

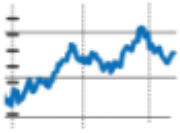 [23]

Incremento della capacità di accumulo e rilancio dell'acqua industriale dell'impianto di depurazion [...] [23]

POR FESR 2007-2013 [2]

- ASSE IV [19]
- LdA 4.1.5.a [24]

Comune:

Macomer [25] (NU [7])

 [26]

Realizzazione centro aggregazione sociale Nuoro [26]

POR FESR 2007-2013 [2]

- ASSE II [27]
- LdA 2.2.2.c Pol. so. [28]

Comune:

Nuoro [29] (NU [7])

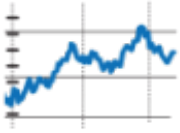 [30]

Parco e centro servizi del Monte Gonare [30]

POR FESR 2014-2020 [31]

- Asse VI [32]
- Azione 6.6.1 [33]

Comune:

Orani [34] (NU [7])

© 2024 Regione Autonoma della Sardegna

Vedi tutti [35]

Dati aggiornati al 03/09/2022

sardegnaprogrammazione@regione.sardegna.it

© 2024 Regione Autonoma della Sardegna