

# Rete di monitoraggio ambientale per la sicurezza del cittadino e del territorio - Comune di Serramanna

## Rete di monitoraggio ambientale per la sicurezza del cittadino e del territorio - Comune di Serramanna

□

[1]

Rete di monitoraggio ambientale per la sicurezza del cittadino e del territorio - Comune di Serramanna


## Dati finanziari

[2]

Il grafico mostra la percentuale di risorse del progetto che sono state impegnate e spese

- Risorse impegnate: € 112.189,98
- Risorse da impegnare: € 32.810,02
- Risorse spese: € 112.189,98
- Risorse da spendere: € 32.810,02

## Dati generali



Programma:

[POR FESR 2014-2020](#) [3]

Asse:

[Asse II](#) [4]

Azione:

[Azione 2.2.2](#) [5]

Tipo operazione:

[Realizzazione di opere pubbliche](#) [6]

Provincia:

[Medio Campidano](#) [7]

Comune:

[Serramanna](#) [8]

Attuatore:

[Comune di Serramanna](#) [9]

Dati aggiornati il:

18/10/2021

### [Dati finanziari](#)

Risorse programmate:

€ 145.000,00

Risorse impegnate:

€ 112.189,98

Risorse spese:

€ 112.189,98

Economie ammesse:

€32.810,02

### [Tempistica del progetto](#)

Nessuna informazione disponibile

[Lascia un commento](#) [10]

## Progetti in evidenza



[11]

[Comune di Luogosanto - Antico percorso del rito del fuoco dalla basilica alla chiesa di San Quirico](#) [11]

[POR FESR 2007-2013](#) [12]

- [ASSE V](#) [13]

- [LdA 5.2.1.a](#) [14]

Comune:

[Luogosanto](#) [15] ([CI](#) [16])



[17]

**[Comune di Carbonia - Restauro e recupero dell'albergo operaio storico](#)** [17]

[POR FESR 2007-2013](#) [12]

- [ASSE V](#) [13]

- [LdA 5.1.2.a URB](#) [18]

Comune:

[Carbonia](#) [19] ([CI](#) [20])



[21]

**[Realizzazione da parte dell'Agenzia Conservatoria delle Coste dell' Eco-ostello Azione 4, Macroazione \[...\]](#)** [21]

[POR FESR 2007-2013](#) [12]

- [ASSE IV](#) [22]

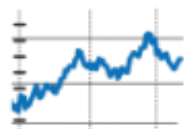
- [LdA 4.1.2.b](#) [23]

Comune:

[Buggerru](#) [24] ([CI](#) [20])

[Vedi tutti](#) [25]

## Altri progetti nella provincia



[26]

**[ID SAID\\_004 "Efficientamento reti idriche e allacci Distretto 3 – Lotto 3.2"](#)** [26]

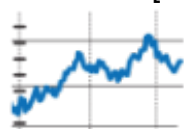
[POR FESR 2014-2020](#) [3]

- [Asse VI](#) [27]

- [Azione 6.3.1](#) [28]

Comune:

[Villacidro](#) [29] ([VS](#) [7])



[30]

**[ID SAID\\_005 "Lavori di efficientamento delle Reti Idriche Interne e Allacci"](#)** [30]

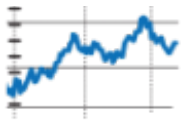
[POR FESR 2014-2020](#) [3]

- [Asse VI](#) [27]

- [Azione 6.3.1](#) [28]

Comune:

[San Gavino Monreale](#) [31] ([VS](#) [7])



[32]

**[Recupero di alloggi di edilizia popolare nel Comune di Sanluri](#)** [32]

[POR FESR 2014-2020](#) [3]

- [Asse IV](#) [33]

- [Azione 4.1.1](#) [34]

Comune:

[Sanluri](#) [35] ([VS](#) [7])

[Vedi tutti](#) [36]

Dati aggiornati al 03/09/2022