


Comune di Teti - Riqualificazione del Centro Storico - Sistemazione della via Matteotti e del prospetto del centro comunale polifunzionale

Comune di Teti - Riqualificazione del Centro Storico - Sistemazione della via Matteotti e del prospetto del centro comunale polifunzionale




Attraverso questo intervento, la Regione Sardegna persegue una strategia volta alla riqualificazione e al recupero del tessuto insediativo dei centri minori. Questo permette di rafforzare l'identità ambientale, culturale e insediativa delle comunità locali. Il fine è di valorizzare i centri storici nelle aree più svantaggiate dell'Isola, allo scopo di contrastare il fenomeno dello spopolamento dei centri minori e incentivare l'interesse dei turisti e dei visitatori. Lo sviluppo del territorio passa per il ripristino del decoro urbano e architettonico.

Dati finanziari

[1]

Il grafico mostra la percentuale di risorse del progetto che sono state impegnate e spese



- Risorse impegnate: € 338.032,54
- Risorse da impegnare: € 121.029,04

- Risorse spese: € 338.032,54
- Risorse da spendere: € 121.029,04

Dati generali

Programma:

[POR FESR 2007-2013](#) [2]

Asse:

[ASSE V](#) [3]

Linea:

[LdA 5.2.1.a](#) [4]

Tipo operazione:

[Realizzazione di opere pubbliche](#) [5]

Categoria intervento:

[Rinnovamento urbano e rurale](#) [6]

Provincia:

[Nuoro](#) [7]

Comune:

[Teti](#) [8]

Indirizzo:

Teti,

Attuatore:

[Comune di Teti](#) [9]

Dati aggiornati il:

18/10/2021

Dati finanziari

Risorse programmate:

€ 459.061,58

Risorse impegnate:

€ 338.032,54

Risorse spese:

€ 338.032,54

Economie ammesse:

€121.029,04

Temi prioritari:

Progetti integrati per la rigenerazione urbana e rurale

Tempistica del progetto

- A03 - Progettazione Esecutiva

Data inizio effettiva:

24/06/2009

Data fine effettiva:

24/12/2010

- A04 - Esecuzione Lavori

Data inizio effettiva:

17/06/2011

Data fine effettiva:

27/04/2012

- A05 - Collaudo

Data inizio effettiva:

27/04/2012

Data fine effettiva:

17/05/2012

[Lascia un commento](#) [10]

Progetti in evidenza



[11]

[Comune di Luogosanto - Antico percorso del rito del fuoco dalla basilica alla chiesa di San Quirico](#) [11]

[POR FESR 2007-2013](#) [2]

- [ASSE V](#) [3]

- [LdA 5.2.1.a](#) [4]

Comune:

[Luogosanto](#) [12] ([OT](#) [13])



[14]

[Comune di Carbonia - Restauro e recupero dell'albergo operaio storico](#) [14]

[POR FESR 2007-2013](#) [2]

- [ASSE V](#) [3]

- [LdA 5.1.2.a URB](#) [15]

Comune:

[Carbonia](#) [16] ([CI](#) [17])



[18]

[Realizzazione da parte dell'Agenzia Conservatoria delle Coste dell' Eco-ostello Azione 4, Macroazion \[...\]](#) [18]

[POR FESR 2007-2013](#) [4]

- [ASSE IV](#) [19]

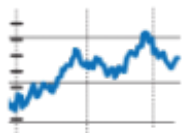
- [LdA 4.1.2.b](#) [20]

Comune:

[Buggerru](#) [21] ([CI](#) [17])

[Vedi tutti](#) [22]

Altri progetti nella provincia



[23]

[Incremento della capacità di accumulo e rilancio dell'acqua industriale dell'impianto di depurazione \[...\] \[23\]](#)

[POR FESR 2007-2013](#) [2]

- [ASSE IV](#) [19]

- [LdA 4.1.5.a](#) [24]

Comune:

[Macomer](#) [25] ([NU](#) [7])



[26]

[Realizzazione centro aggregazione sociale Nuoro \[26\]](#)

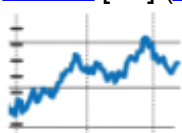
[POR FESR 2007-2013](#) [2]

- [ASSE II](#) [27]

- [LdA 2.2.2.c Pol. so.](#) [28]

Comune:

[Nuoro](#) [29] ([NU](#) [7])



[30]

[Parco e centro servizi del Monte Gonare \[30\]](#)

[POR FESR 2014-2020](#) [31]

- [Asse VI](#) [32]

- [Azione 6.6.1](#) [33]

Comune:

[Orani](#) [34] ([NU](#) [7])

[Vedi tutti](#) [35]

Dati aggiornati al 03/09/2022