

Baressa

Image:



Piccolo centro della Marmilla situato a 170 metri sul livello del mare. Il territorio di Baressa fu popolato sin dal periodo nuragico. Per le strade del paese si possono ammirare le caratteristiche case in roccia calcarea ricca di argilla, di un caratteristico colore giallo tenue.

Progetti ([Visualizza](#))

4

Risorse

€ 1.334.326,13

Progetti nel territorio di Baressa

Avanzamento della spesa

Percentuale di risorse programmate che è stata spesa.

- Risorse spese: € 1.176.523,67
- Risorse da spendere: € 157.802,46

Risorse programmate per gruppi di beneficiari

Distribuzione per gruppi di destinatari dell'importo dei progetti finanziati.




- imprese: € 25.000,00
- Associazioni e fondazioni: € 0,00
- Altri enti: € 0,00
- Ospedali e aziende ospedaliere: € 0,00
- Enti locali: € 1.309.326,13
- Università e istituti scolastici: € 0,00
- Persone: € 0,00
- Regione: € 0,00

Risorse programmate per categorie di intervento

Distribuzione per settore di intervento dell'importo dei progetti finanziati.

- Ricerca e innovazione: € 0,00
- Competitività per le imprese: € 0,00
- Agenda digitale: € 0,00
- Trasporti e infrastrutture a rete: € 1.237.326,13
- Energia e efficienza energetica: € 0,00
- Ambiente e prevenzione dei rischi: € 0,00
- Attrazione culturale, naturale e turistica: € 0,00
- Rinnovo urbano e rurale: € 0,00
- Occupazione e mobilità dei lavoratori: € 0,00
- Servizi di cura infanzia e anziani: € 0,00
- Inclusione sociale: € 0,00
- Istruzione: € 0,00
- Rafforzamento capacità della PA: € 0,00

Progetti nel territorio di Baressa



[Rete ciclabile della Marmilla Due Giare](#)


[POR FESR 2007-2013](#)

- [ASSE IV](#)

- [LdA 4.2.4.c](#)


Comune:

[Baressa \(OR\)](#)



[Rete ciclabile della Marmilla Due Giare](#)

[Piano di Azione Coesione](#)



- [Linea - Salvaguardia](#)
- [Azione - Azioni di salvaguardia POR](#)

Comune:

[Baressa \(OR\)](#)

[I Granai di M.franca & Orrù Eraldo snc](#)

[POR FESR 2014-2020](#)

- [Asse III](#)
- [Azione 3.3.1](#)

Comune:

[Baressa \(OR\)](#)

[Rete di monitoraggio ambientale per la sicurezza del cittadino e del territorio - Comune di Baressa](#)

[POR FESR 2014-2020](#)

- [Asse II](#)
- [Azione 2.2.2](#)

Comune:

[Baressa \(OR\)](#)

[Vedi tutti](#)

Dati aggiornati al 03/09/2022