


## Villasimius

Image:



Villasimius si estende dalla catena montuosa dei Sette Fratelli (a nord-ovest) sino alle coste del promontorio di Capo Carbonara (sud-est). Le montagne occupano il lato occidentale del territorio; di particolare importanza è il monte Minni Minni con un'altitudine di circa 500 metri. A ovest del promontorio di Capo Carbonara sono presenti la spiaggia di Campulongu e il porto turistico, mentre nel versante orientale si trovano lo stagno di Notteri e le spiagge di Simius e Porto Giunco.

A Villasimius appartengono anche due isole: l'isola dei Cavoli e l'isola di Serpentara. Il centro urbano di Villasimius è collocato a circa 1,5 km dalla spiaggia di Simius.

Progetti ([Visualizza](#))

24

Risorse

€ 7.440.714,92

## Progetti nel territorio di Villasimius

## Avanzamento della spesa

Percentuale di risorse programmate che è stata spesa.

- Risorse spese: € 5.955.495,83
- Risorse da spendere: € 1.485.219,09

## Risorse programmate per gruppi di beneficiari

Distribuzione per gruppi di destinatari dell'importo dei progetti finanziati.


- Imprese: € 1.204.174,04
- Associazioni e fondazioni: € 0,00
- Altri enti: € 640.667,74
- Ospedali e aziende ospedaliere: € 0,00
- Enti locali: € 5.595.873,14
- Università e istituti scolastici: € 0,00
- Persone: € 0,00
- Regione: € 0,00

## Risorse programmate per categorie di intervento

Distribuzione per settore di intervento dell'importo dei progetti finanziati.

- Ricerca e innovazione: € 258.820,45
- Competitività per le imprese: € 427.265,62
- Agenda digitale: € 0,00
- Trasporti e infrastrutture a rete: € 0,00
- Energia e efficienza energetica: € 1.496.323,44
- Ambiente e prevenzione dei rischi: € 1.244.295,60
- Attrazione culturale, naturale e turistica: € 554.855,45
- Rinnovo urbano e rurale: € 730.257,90
- Occupazione e mobilità dei lavoratori: € 0,00
- Servizi di cura infanzia e anziani: € 0,00
- Inclusione sociale: € 0,00
- Istruzione: € 300.000,00
- Rafforzamento capacità della PA: € 0,00

## Progetti nel territorio di Villasimius



### [Progettazione e Posizionamento di gavitelli di ormeggio per visite guidate subacquee e manutenzione \[...\]](#)

[POR FESR 2014-2020](#)

- [Asse VI](#)

- [Azione 6.5.1](#)

Comune:

[Villasimius \(CA\)](#)

Villasimius



### [Comune di Villasimius - Riqualficazione della viabilità del centro storico: via Frau, via Umberto \[...\]](#)

[POR FESR 2007-2013](#)

- [ASSE V](#)

- [LdA 5.2.1.a](#)

Comune:

[Villasimius \(CA\)](#)

Campulongu



### [Opere di riqualificazione del "SIC Campulongu" realizzazione di una passerella di attraversamento de \[...\]](#)

[POR FESR 2007-2013](#)

- [ASSE IV](#)

- [LdA 4.2.1.a](#)

Comune:

[Villasimius \(CA\)](#)

Villasimius



### [Interventi di miglioramento e potenziamento del sistema di riutilizzo delle acque reflue depurate Vi \[...\]](#)

[POR FESR 2007-2013](#)


- [ASSE IV](#)

- [LdA 4.1.5.a](#)

Comune:

[Villasimius \(CA\)](#)





**Sistemazione degli stradelli e restauro del molo Isola dei Cavoli**

POR FESR 2014-2020

- Asse VI

- Azione 6.6.1

Comune:

Villasimius (CA)



**IMPRESA TURISTICA T2C\_32**

POR FESR 2014-2020

- Asse III

- Azione 3.3.1

Comune:

Villasimius (CA)

Vedi tutti

Dati aggiornati al 03/09/2022

