

## Ovodda

Image:



Centro montano della Barbagia di Ollolai, il paese è ubicato alle pendici del monte "Orohole". Ovodda sorge in un'area che fu abitata fin dall'antichità, come testimoniano alcuni monumenti nuragici, quali i menhirs di "Predas Fittas" e Domosnovas, le tombe dei giganti nei pressi di "Su nodu 'e Lopene", le domus de janas di "S'abba vo'ada" e "Ghiliddoe".

Progetti ([Visualizza](#))

14

Risorse

€ 3.049.272,91

## Progetti nel territorio di Ovodda

## Avanzamento della spesa

Percentuale di risorse programmate che è stata spesa.

- Risorse spese: € 2.597.631,63
- Risorse da spendere: € 451.641,28

## Risorse programmate per gruppi di beneficiari

Distribuzione per gruppi di destinatari dell'importo dei progetti finanziati.


- Imprese: € 1.000.000,00
- Associazioni e fondazioni: € 0,00
- Altri enti: € 0,00
- Ospedali e aziende ospedaliere: € 0,00
- Enti locali: € 2.863.537,91
- Università e istituti scolastici: € 0,00
- Persone: € 0,00
- Regione: € 0,00

## Risorse programmate per categorie di intervento

Distribuzione per settore di intervento dell'importo dei progetti finanziati.

- Ricerca e innovazione: € 4.000,00
- Competitività per le imprese: € 3.000,00
- Agenda digitale: € 9.710,00
- Trasporti e infrastrutture a rete: € 0,00
- Energia e efficienza energetica: € 12.600,00
- Ambiente e prevenzione dei rischi: € 0,00
- Attrazione culturale, naturale e turistica: € 0,00
- Rinnovo urbano e rurale: € 1.494.199,15
- Occupazione e mobilità dei lavoratori: € 0,00
- Servizi di cura infanzia e anziani: € 0,00
- Inclusione sociale: € 560.218,76
- Istruzione: € 300.000,00
- Rafforzamento capacità della PA: € 0,00

## Progetti nel territorio di Ovodda



### [Comune di Ovodda - " Riqualificazione del centro storico"](#)


[POR FESR 2007-2013](#)

- [ASSE V](#)

- [LdA 5.2.1.a](#)

Comune:

[Ovodda \(NU\)](#)



### [OVODDA - Ristrutturazione e ampliamento di una struttura da destinare a struttura socio assistenzial \[...\]](#)


[POR FESR 2007-2013](#)

- [ASSE II](#)

- [LdA 2.2.2.c Pol. so.](#)

Comune:

[Ovodda \(NU\)](#)



**[Lavori di realizzazione del nuovo manto stradale, in lastricato, nella Via Vittorio Emanuele - lotto \[...\]](#)**

[Piano di Azione Coesione](#)

- [Linea - Salvaguardia](#)

- [Azione - Riqualificazione integrata delle aree urbane](#)

Comune:

[Ovodda \(NU\)](#)



**[Suber Extra Srl](#)**

[POR FESR 2007-2013](#)

- [ASSE VI](#)

- [LdA 6.2.1.a](#)

Comune:

[Ovodda \(NU\)](#)



**[IMPRESA ARTIGIANA T2C\\_\\_61](#)**

[POR FESR 2014-2020](#)

- [Asse III](#)

- [Azione 3.3.1](#)

Comune:

[Ovodda \(NU\)](#)



**[Creazione di un itinerario museale tra architettura rurale e artigianato locale Comune di Ovodda](#)**

[Piano di Azione Coesione](#)

- [Linea - Salvaguardia](#)

- [Azione - Azioni di salvaguardia POR](#)

Comune:



[Ovudda \(NU\)](#)

[Vedi tutti](#)

Dati aggiornati al 03/09/2022

