

Illorai

Image:



Illorai è un paese del Goceano attraversato dal Tirso. Il suo patrimonio archeologico e la montagna costituiscono i principali motivi di attrazione del paese. La zona fu abitata fin dall'antichità come dimostrano i numerosi nuraghi e la grande necropoli di Molia. Nella campagna troviamo un santuario dedicato alla Madonna della Neve.

Progetti ([Visualizza](#))

4

Risorse

€ 1.033.361,60

Progetti nel territorio di Illorai

Avanzamento della spesa

Percentuale di risorse programmate che è stata spesa.

- Risorse spese: € 878.277,86
- Risorse da spendere: € 155.083,74

Risorse programmate per gruppi di beneficiari

Distribuzione per gruppi di destinatari dell'importo dei progetti finanziati.




- imprese: € 0,00
- Associazioni e fondazioni: € 0,00
- Altri enti: € 0,00
- Ospedali e aziende ospedaliere: € 0,00
- Enti locali: € 1.033.361,60
- Università e istituti scolastici: € 0,00
- Persone: € 0,00
- Regione: € 0,00

Risorse programmate per categorie di intervento

Distribuzione per settore di intervento dell'importo dei progetti finanziati.

- Ricerca e innovazione: € 0,00
- Competitività per le imprese: € 0,00
- Agenda digitale: € 0,00
- Trasporti e infrastrutture a rete: € 0,00
- Energia e efficienza energetica: € 510.000,00
- Ambiente e prevenzione dei rischi: € 0,00
- Attrazione culturale, naturale e turistica: € 0,00
- Rinnovo urbano e rurale: € 335.000,00
- Occupazione e mobilità dei lavoratori: € 0,00
- Servizi di cura infanzia e anziani: € 0,00
- Inclusione sociale: € 0,00
- Istruzione: € 150.000,00
- Rafforzamento capacità della PA: € 0,00

Progetti nel territorio di Illorai



[219 Comune di Illorai - Scuola media mons. Filia - SS101820](#)

[POR FESR 2007-2013](#)

- **[ASSE II](#)**


- **[LdA 2.2.1.a](#)**

Comune:

[Illorai \(SS\)](#)



[Azioni per lo sviluppo di progetti sperimentali di reti intelligenti nei Comuni della Sardegna - Com \[...\]](#)




[POR FESR 2014-2020](#)

- [Asse IV](#)
- [Azione 4.3.1](#)

Comune:

[Illorai \(SS\)](#)



[Fattoria didattica espositiva di Jscuvudè - Area protetta del Marghine - Goceano"](#)

[POR FESR 2007-2013](#)

- [ASSE V](#)
- [LdA 5.2.2.a CRP](#)

Comune:

[Illorai \(SS\)](#)



["Produzione di energia da fonti rinnovabili nella scuola materna" - Comune di Illorai](#)

[POR FESR 2007-2013](#)

- [ASSE III](#)
- [LdA 3.1.2.a CRP](#)

Comune:

[Illorai \(SS\)](#)

[Vedi tutti](#)

Dati aggiornati al 03/09/2022

