

## Baratili San Pietro

Image:



Il paese si estende su una superficie urbana di 8 ettari e si trova a circa 10 km da Oristano. Le spiagge della Penisola del Sinis, vero incanto della natura, sono distanti circa 18 km e sono servite da un'efficiente rete stradale. Baratili è noto soprattutto per la sua tradizionale produzione di vernaccia.

Progetti ([Visualizza](#))

5

Risorse

€ 1.309.478,52

## Progetti nel territorio di Baratili San Pietro


## Avanzamento della spesa

Percentuale di risorse programmate che è stata spesa.

- Risorse spese: € 1.297.107,05
- Risorse da spendere: € 12.371,47

## Risorse programmate per gruppi di beneficiari

Distribuzione per gruppi di destinatari dell'importo dei progetti finanziati.



- imprese: € 103.237,50
- Associazioni e fondazioni: € 0,00
- Altri enti: € 0,00
- Ospedali e aziende ospedaliere: € 0,00
- Enti locali: € 1.206.241,02
- Università e istituti scolastici: € 0,00
- Persone: € 0,00
- Regione: € 0,00

## Risorse programmate per categorie di intervento

Distribuzione per settore di intervento dell'importo dei progetti finanziati.

- Ricerca e innovazione: € 0,00
- Competitività per le imprese: € 103.237,50
- Agenda digitale: € 0,00
- Trasporti e infrastrutture a rete: € 0,00
- Energia e efficienza energetica: € 122.419,47
- Ambiente e prevenzione dei rischi: € 94.862,70
- Attrazione culturale, naturale e turistica: € 0,00
- Rinnovo urbano e rurale: € 618.958,85
- Occupazione e mobilità dei lavoratori: € 0,00
- Servizi di cura infanzia e anziani: € 0,00
- Inclusione sociale: € 0,00
- Istruzione: € 370.000,00
- Rafforzamento capacità della PA: € 0,00

## Progetti nel territorio di Baratili San Pietro



[146 Comune di Baratili San Pietro-- Scuola elementare-OR000081-POR FESR 2007-2013](#)

- [ASSE II](#)

- [LdA 2.2.1.a](#)

Comune:

[Baratili San Pietro \(OR\)](#)

[Competitività](#)




[Silvio Carta s.r.l.](#)

[POR FESR 2007-2013](#)

- [ASSE VI](#)
- [LdA 6.3.1.a](#)

Comune:

[Baratili San Pietro \(OR\)](#)



**[Ecocentro Baratili San Pietro](#)**

[POR FESR 2007-2013](#)

- [ASSE IV](#)
- [LdA 4.1.4.a](#)

Comune:

[Baratili San Pietro \(OR\)](#)

Enti locali



**[Comune di Baratili San Pietro - Progetto preliminare per il recupero del centro storico](#)**

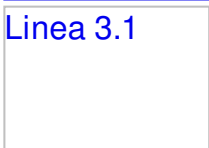
[POR FESR 2007-2013](#)

- [ASSE V](#)
- [LdA 5.2.1.a](#)

Comune:

[Baratili San Pietro \(OR\)](#)

Linea 3.1



**[Impianto IL09 n. 15317 - Impianto di illuminazione pubblica Comune di Baratili San Pietro](#)**

[POR FESR 2007-2013](#)

- [ASSE III](#)
- [LdA 3.1.2.a](#)

Comune:

[Baratili San Pietro \(OR\)](#)

[Vedi tutti](#)

Dati aggiornati al 03/09/2022

