

## Siurgus Donigala

Image:



Il paese si trova al confine tra la provincia di Cagliari e quella di Nuoro a ridosso del lago Mulargia. Il territorio, prevalentemente montuoso, è caratterizzato da una fitta vegetazione tipicamente mediterranea: lentischi, corbezzoli, roverelle, lecceti e quercie da sughero. L'economia si basa soprattutto sulla produzione di uva, cereali e sughero.

Progetti ([Visualizza](#))

10

Risorse

€ 38.056.165,46

## Progetti nel territorio di Siurgus Donigala

## Avanzamento della spesa

Percentuale di risorse programmate che è stata spesa.

- Risorse spese: € 33.468.804,98
- Risorse da spendere: € 4.587.360,48

## Risorse programmate per gruppi di beneficiari

Distribuzione per gruppi di destinatari dell'importo dei progetti finanziati.




- imprese: € 0,00
- Associazioni e fondazioni: € 0,00
- Altri enti: € 0,00
- Ospedali e aziende ospedaliere: € 0,00
- Enti locali: € 1.755.529,59
- Università e istituti scolastici: € 0,00
- Persone: € 0,00
- Regione: € 36.300.635,87

## Risorse programmate per categorie di intervento

Distribuzione per settore di intervento dell'importo dei progetti finanziati.

- Ricerca e innovazione: € 0,00
- Competitività per le imprese: € 0,00
- Agenda digitale: € 0,00
- Trasporti e infrastrutture a rete: € 0,00
- Energia e efficienza energetica: € 36.880.146,06
- Ambiente e prevenzione dei rischi: € 117.124,09
- Attrazione culturale, naturale e turistica: € 0,00
- Rinnovo urbano e rurale: € 358.486,56
- Occupazione e mobilità dei lavoratori: € 0,00
- Servizi di cura infanzia e anziani: € 0,00
- Inclusione sociale: € 0,00
- Istruzione: € 288.546,06
- Rafforzamento capacità della PA: € 0,00

## Progetti nel territorio di Siurgus Donigala



[001-Comune di Siurgus Donigala-IC Palestra-CA000339](#)


[POR FESR 2007-2013](#)

- [ASSE II](#)

- [LdA 2.2.1.a](#)

Comune:

[Siurgus Donigala \(CA\)](#)



[Mantenimento in servizio delle centrali Idroelettriche di Uvini e S.Miali](#)


[Piano di Azione Coesione](#)



- [Linea - Salvaguardia](#)
- [Azione - Azioni di salvaguardia POR](#)

Comune:

[Siurgus Donigala \(CA\)](#)




### [Ecocentro Siurgus Donigala](#)

[POR FESR 2007-2013](#)

- [ASSE IV](#)
- [LdA 4.1.4.a](#)

Comune:

[Siurgus Donigala \(CA\)](#)



### [Mantenimento in servizio delle centrali Idroelettriche di Uvini e S.Miali](#)

[POR FESR 2007-2013](#)

- [ASSE III](#)
- [LdA 3.1.1.d](#)

Comune:

[Siurgus Donigala \(CA\)](#)



### [Realizzazione di microreti nelle strutture pubbliche del Comune di Siurgus Donigala](#)

[POR FESR 2014-2020](#)

- [Asse IV](#)
- [Azione 4.3.1](#)

Comune:

[Siurgus Donigala \(CA\)](#)

[Linea 3.1](#)



### [Impianto IL09 n. 15195 - Impianto di illuminazione pubblica Comune di Siurgus Donigala](#)

[POR FESR 2007-2013](#)

- [ASSE III](#)
- [LdA 3.1.2.a](#)

Comune:

[Siurgus Donigala \(CA\)](#)

[Vedi tutti](#)

Dati aggiornati al 03/09/2022

